

Comune di Gragnano Trebbiense
Provincia di Piacenza

Polo P.I.A.E. n° 10 "I Sassoni" - Comparti G e S
assoggettato a VIA ai sensi dell'Art.4 L.R. 4/2018
(App. G.C. n°145 del 21/12/2022)

CAVA PIZZASEGOLA 2
Progetto Esecutivo





Progetto:
studio Lusignani
via Arata 18-20, 29122 Piacenza
tel. e fax 0523.454120
e.mail: glusig@tin.it

Committente:
Boccenti Giovanni&Figli Srl
Via Agazano 60
29010 San Nicolò, Rottafreno (PC)

Tavola 6
Carta dei vincoli



Febbraio 2025 scala 1:5.000

I diritti di proprietà, diffusione e riproduzione sono riservati in conformità alle leggi vigenti.




- LEGENDA:
-  Polo PIAE n°10 "I Sassoni"
 -  Area di pertinenza della cava

VINCOLI E TUTELE Tratti da VINGis sistema informativo cartografico

1 PAESAGGIO E BENI CULTURALI
Ambiti di interesse storico testimoniale - PTCP

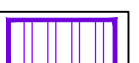



-  **Art. 26 - PTCP** Zone interessate da bonifiche storiche di pianura
-  **Art. 27 - PTCP** Viabilità storica - Percorso consolidato

Unità di paesaggio provinciali e subunità di paesaggio di rilevanza locale - PTCP

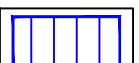

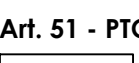




-  **Art. 54 - PTCP** Unità di paesaggio provinciali
-  2. Unità di paesaggio dell'alta pianura piacentina
-  5. Unità di paesaggio fluviale

Beni paesaggistici sottoposti al Codice dei Beni Culturali - PTCP

Altre aree tutelate - Art.142 D.Lgs.42/2004

-  **Art. 142 comma 1 lettera b** Territori confermati ai laghi (Perimetrazione tratta da WebGis del Patrimonio culturale - Emilia Romagna)
-  **Art. 142 comma 1 lettera c** Fiumi torrenti e corsi d'acqua pubblici (Perimetrazione tratta da WebGis del Patrimonio culturale - Emilia Romagna)
-  **Art. 142 comma 1 lettera f** Parchi e riserve nazionali e regionali Parco Regionale Fluviale del F.Trebbia
-  **Art. 142 comma 1 lettera g** Territori coperti da foreste e boschi (RER 2021)



2 AMBIENTE
AMB 01 - Tutele naturalistiche
Ambiti di valorizzazione e gestione del territorio - PTCP

-  **Art. 52 - PTCP** Rete Natura 2000 ZSC/ZPS - Zone speciali di conservazione (ex SIC) e zone di protezione speciale
-  **Art. 53 - PTCP** Progetti di tutela recupero e valorizzazione
-  **Art. 51 - PTCP** Aree naturali protette
-  Perimetrazione - Parchi e riserve regionali istituiti (Trebbia)
-  Zonizzazione - Parco Regionale (Zona B)
-  Zonizzazione - Parco Regionale (Zona C)
-  Zonizzazione - Parco Regionale (Area contigua)

Assetto vegetazionale - PTCP



-  **Art. 52 - PTCP** Rete Natura 2000
-  **Artt. 8-9 - PTCP** Elementi lineari
-  **Art. 8 - PTCP** Aree forestali Arbusteti

AMB 02 - Sicurezza del territorio
Polizia idraulica

-  Polizia idraulica per i corsi d'acqua pubblici (RD n°253 del 1904)
-  Polizia idraulica per il reticolo di bonifica (RD n°368 del 1904 e PAI)


AMB 03 - Tutela delle acque
Tutela delle risorse idriche - PTCP - PTA

Art. 35 (commi 3-5-6) - PTCP Zone di protezione delle acque sotterranee - Aree di ricarica


-  Settore di ricarica di tipo A - Ricarica diretta
-  Settore di ricarica di tipo B - Ricarica indiretta

Art. 34 e 35 (commi 3-9) - PTCP Aree critiche

Zone di vulnerabilità intrinseca alta, elevata ed estremamente elevata dell'acquifero superficiale

- 

3 INFRASTRUTTURE E MOBILITA'
Infrastrutture e Reti tecnologiche - PTCP

-  Rete elettrica a media tensione - aereo